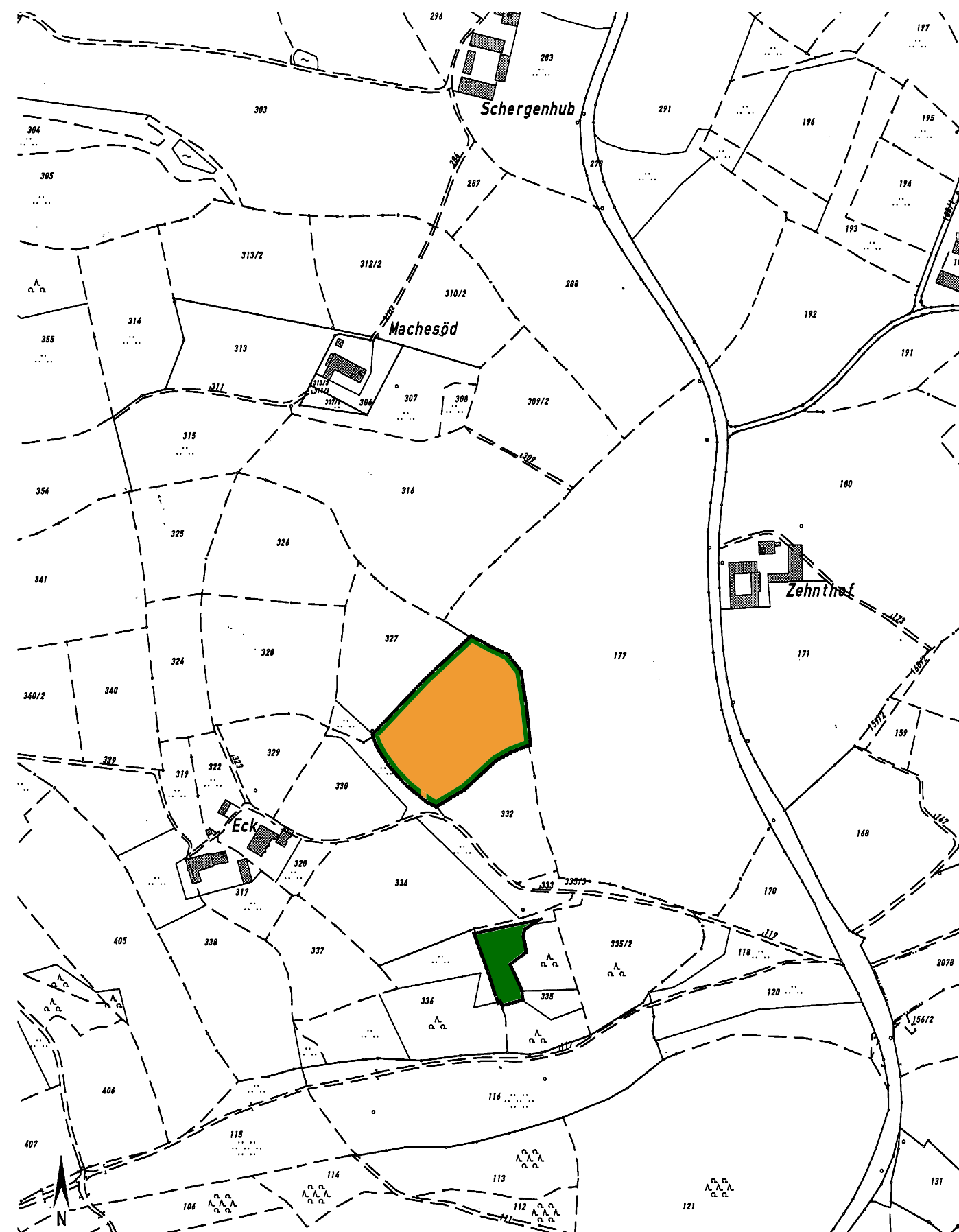
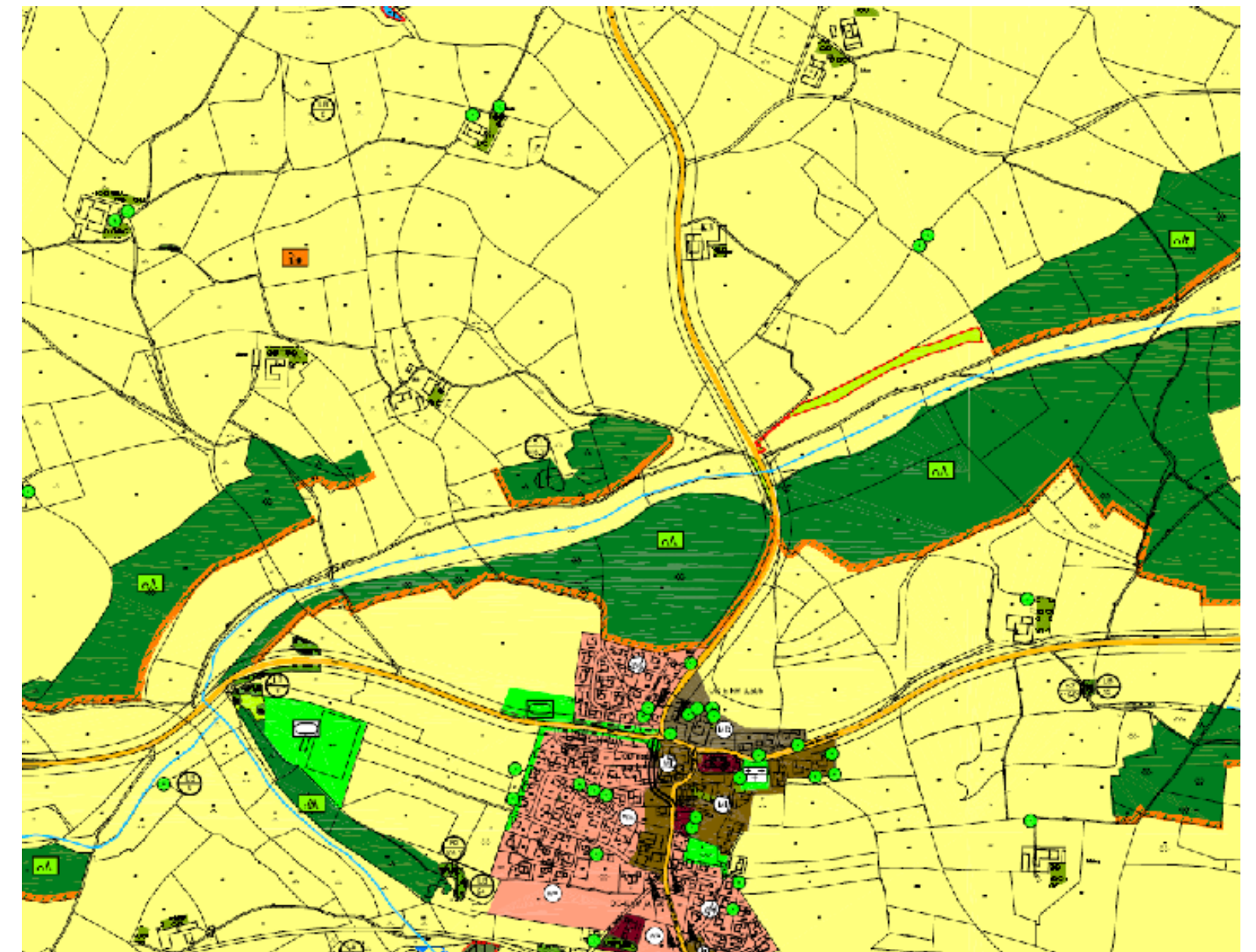





Top. Karte 1:50000 Bayern, Maßstab 1:47568
 © Landesamt für Vermessung und Geoinformation Bayern, Bundesamt für Kartographie und Geodäsie 2006
 Seite 1 von 1



Legende

-  Grenze des räumlichen Geltungsbereiches
-  Gehölzpflanzung / Hecke NEU, ungedüngte Wiese bzw. Gras-, Krautflur als Ausgleichsfläche
-  SO "SO Solarpark Eck"

Grundstücksdaten

Flurnummer: 331; 335 Grundstücksfläche incl. Ausgleichsfläche: 1,5940 ha
 Gemarkung: Peterskirchen Aufstellfläche: 1,2352 ha
 Gemeinde: Tacherting

Deckblatt Nr. 4
 des Flächennutzungsplanes
 der Gemeinde Tacherting

"SO SOLARPARK ECK"

Gemeinde: Tacherting
 Landkreis: Traunstein
 Reg.-Bezirk: Oberbayern

PLANER Ingenieures. für Bauwesen
 Hubert Lerch mbH
 Geiselbergfeld 7
 94081 Fürstzell

GEZEICHNET Scharrer A.
 MASSTAB 1:5000

DATUM 13.03.2008 GEÄNDERT AM: 24.04.2008 GEÄNDERT AM: